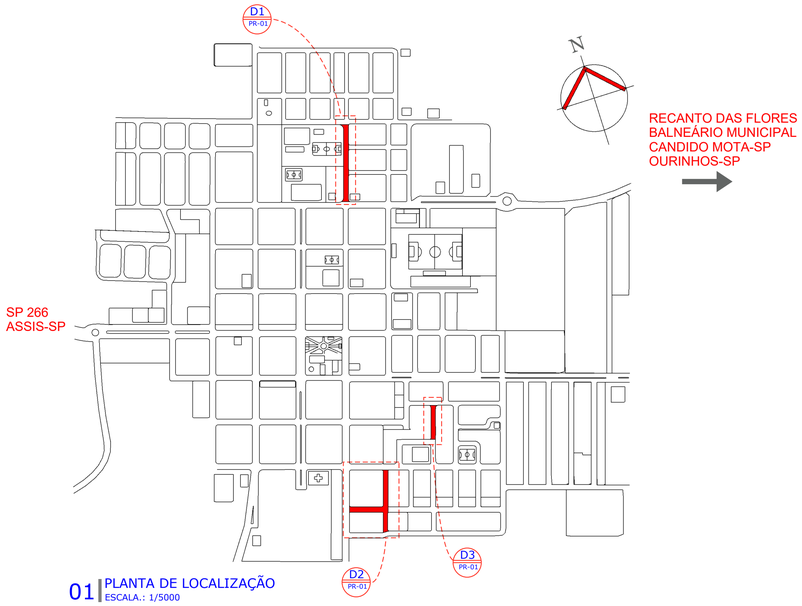

01 | PLANTA DE LOCALIZAÇÃO
ESCALA.: 1/5000

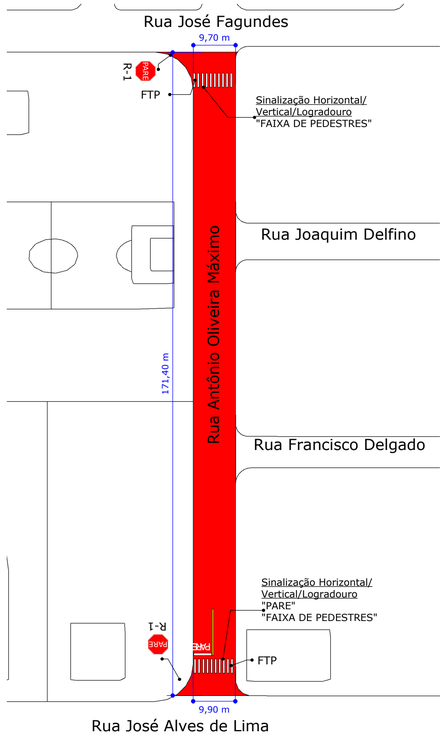

02 | D1- Rua Antônio O. Máximo
ESCALA.: 1/600
1.679,72 m²

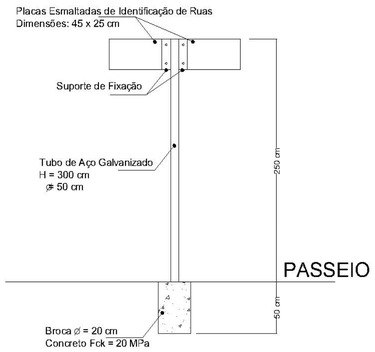

Detalhe - Placas de Regulamentação
Manual Brasileiro de Sinalização de Trânsito - Volume 1 (página 33)

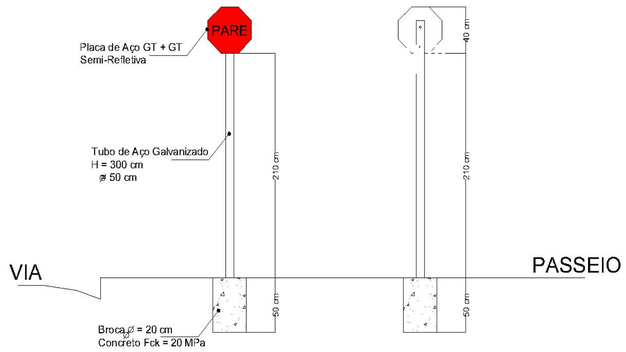

Detalhe - Placas de Regulamentação
Manual Brasileiro de Sinalização de Trânsito - Volume 1 (página 33)

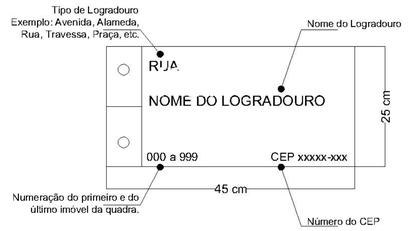

Detalhe - Placas de Regulamentação
Manual Brasileiro de Sinalização de Trânsito - Volume 1 (página 33)

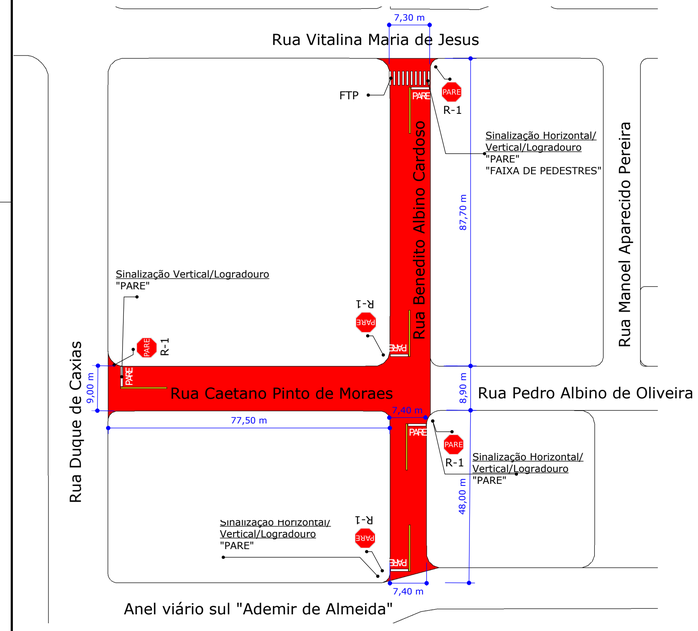

03 | D2- Rua Caetano Pinto de Moraes e Rua Benedito Albino Cardoso
ESCALA.: 1/600
693,63 m² + 999,80 m² = 1.693,43 m²

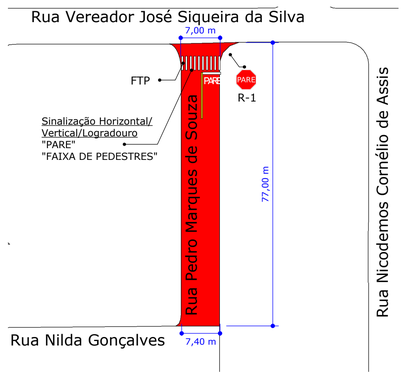

04 | D3- Rua Pedroa Marques de Souza
ESCALA.: 1/600
554,40m²

OBS: A Sinalização VERTICAL de parada obrigatória, ficará por conta do proponente.

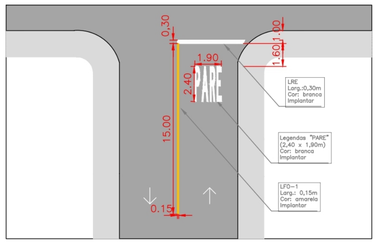

05 | DET 1.Sinalização Horizontal de "Parada Obrigatória"
sem escala

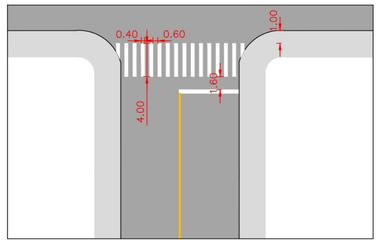

06 | DET 2.Sinalização Horizontal de FTP -Faixa de Pedestres
sem escala

R1- PARADA OBRIGATÓRIA
CORES: FUNDO VERMELHO,
ORLA BRANCA/VERMELHA,
LETRAS BRANCAS
l = 0,25

07 | DET 3.Sinalização Vertical de R-1 -Parada Obrigatória
sem escala

Legenda	Nome	Quantidade
	Área de recapeamento asfáltico	3927,54 m²
PARE R-1	Sinalização horizontal de parada obrigatória	12 unid.
FTP	Sinalização horizontal de faixa de pedestres	150,00m²

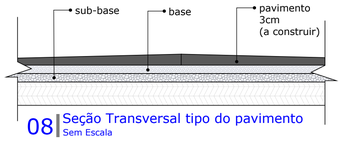

08 | Seção Transversal tipo do pavimento
Sem Escala

OBS: AS COTAS PREVALECEM SOBRE O DESENHO.

DEMANDA Nº045059/2022	PRANCHA 01/01

OBRA:
RECAPEAMENTO ASFÁLTICO DE VIAS PÚBLICAS
PROPRIETÁRIO:
PREFEITURA MUNICIPAL DE FLORÍNEA - SP
LOCAL:
TRECHO DA RUA ANTÔNIO OLEIVEIRA MÁXIMO / RUA PEDRO MARQUES DE SOUZA / RUA BENEDITO ALBINO CARDOSO / RUA CAETANO PINTO DE MORAES

ÁREA DE RECAPEAMENTO ASFÁLTICO: 3927,54 M²

PREFEITO MUNICIPAL
PAULO EDUARDO PINTO

RESPONSÁVEL TÉCNICO
ENG. FRANCISCO GRANADO
CREA-SP: 5070403646

SITUAÇÃO SEM ESCALA

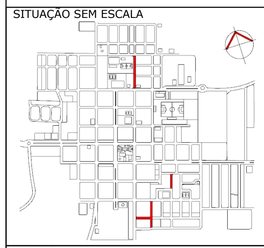

VISTOS:

VISTOS:

VISTOS:

DATA: 18/07/2022	DESENHOS:
ESCALA: INDICADA	PLANTA DE LOCALIZAÇÃO, DETALHES E SITUAÇÃO.